





TRANSPORT

	Tromsø lufthavn	4,5 km
	Trykkbassenget	0,2 km*

SPORT

	Prestvannet skole aktivitetssal	0,3 km*
	Valhall stadion	0,7 km*
	Studio 7	1,0 km*
	Actic - Alfheim Svømmehall	1,0 km*

VARER/TJENESTER

	Amfi Veita Torgcenteret	0,9 km* 1,0 km*
	Tromsø Postkontor Kræmer Supermarked	1,2 km* 2,2 km
	Apotek 1 Renen Vitusapotek Helsehuset - Tromsø	1,0 km* 1,0 km*
	Sentrum Vinmonopol Tromsdalen Vinmonopol	1,0 km* 3,8 km
	Coop Marked Myreng Coop Prix Elverhøy	0,5 km* 0,6 km*
	Mix Kryssset Kiosk Narvesen Butikken	0,8 km* 1,0 km*
	Statoil Ica Ekspress Fr.Nansens Pl. Tromsø Bilistsenter	1,1 km* 1,3 km*

SKOLER, BARNEHAGER

	Nivå	Klasser //Avd	Elever/ barn	Distanse
Prestvannet skole	1-7 kl.	-	-	0,4 km*
Sommerlyst skole	8-10 kl.	-	-	0,5 km*
Tromsø maritime skole	-	-	-	0,6 km*
Kongsbakken videregående skole	-	23 klasser	620	0,9 km*
Sámi mánáidgárdi/samisk barnehage	-	-	-	0,5 km*
Maurtua barnehage	0-5 år	6 avdelinger	88	0,5 km*
Bymyra barnehage	-	6 avdelinger	110	0,5 km*

TILHØRIGHET

Kommune	Tromsø
Grunnkrets	Forhåpningen-myreng
Kirkesogn	Tromsø Domkirke

Tromsø, Porten til Ishavet og hovedstad i Nord-Norge. Tromsø er Nordens største by nord for Polarsirkelen, og har verdens nordligste universitet, ølbryggeri og domkirke. Byen lever av undervisning, forskning, administrasjon, fiskeeksport og satellitteknologi. Tromsø er midt i nordlyssonen, og er derfor, sammen med innlandsisen på Grønland og tundraen i Nord-Canada blant verdens beste steder å observere dette skuespillet. Tromsø er også en studentby, med ca 10 000 studenter. I Tromsø er det et yrende kultur- og uteliv med en rekke aktiviteter og tilbud.

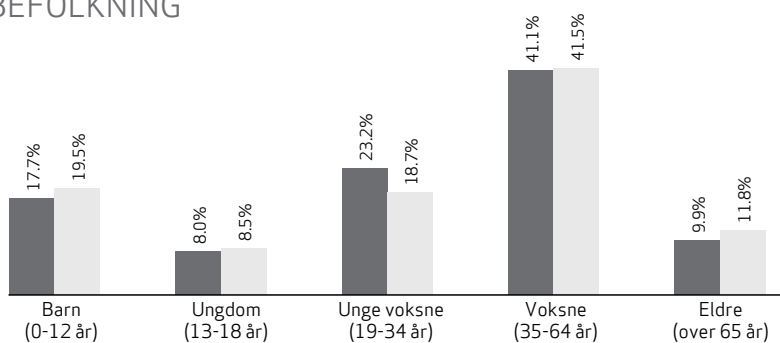
Kilde: Tromsø kommune, Wikipedia

STEDER I NÆRHETEN

Rådhuset	0,9 km*
Fr. Nansens plass	1,0 km*
Polarmuseet	1,0 km*
Bymuseum	1,0 km*

Byens sentrum ligger på sørøstsida av Tromsøya, en grønn og lav øy på 21 km². Høyeste punkt på Tromsøya er Varden, 159 m.o.h, nord på øya. Midt på øya ligger vannet Prestvannet, som ble demmet opp i 1867. Bebyggelsen dekker store deler av øya, men det er skogområder langs høydedraget som strekker seg i retning nord-sør. Mot vest er Kvaløya forbundet med Tromsøya med den 1220 meter lange Sandnessundbrua. På Kvaløya ligger bydelene Kvaløysletta, som ligger umiddelbart over brua, Storelva, Kaldfjord og Håkøybotn.

BEFOLKNING



Område	Personer	Husholdninger
Kommune: Tromsø	64343	28221
Grunnkrets: Forhåpningen-myreng	834	390

DEMOGRAFI

- 30% er gift
- 42% er barnefamilier
- 46% har høyskoleutdanning
- 29% har inntekt over 300.000
- 73% eier sin egen bolig
- 7% eier hytte
- 41% har bolig på over 120 kvm
- 73% av boligene er eldre enn 20 år
- 41% bor i enebolig
- 83% av eiendommene har pris over kr. 2,5 mill

LIVSSTIL (Forhåpningen-myreng grunnkrets)

Aktiviteter:	Vintersport, spill/lotterier, TV-spill og film
Interesser:	Mote, elektronikk
Radio & TV-vaner:	Actionfilmer, realityprogrammer, underholding på radio
Lesevaner:	Nasjonale aviser, moteblader, sosiale medier på nett
Forbruk:	Elektronikk, blader
Ferievaner:	Bussferie, cruise, charterferie
Bilmerker:	Toyota, Volkswagen, Volvo, Opel, Ford

BOLIGMASSE

